

KEY PLAN - Scala 1:20.000

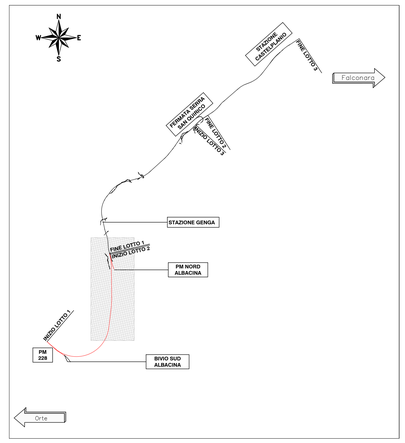

LEGENDA PLANIMETRIA

	NORD
KM 8	PROGRESSIVA KM
Falconara	DIREZIONE
	ASSE BINARI DI PROGETTO
	MARCIAPIEDE
	VERTICE ALTIMETRICO
	VERTICE PLANIMETRICO
	PROGETTO LOTTI GIA' REALIZZATI
	DEMOLIZIONI
	PROTEZIONE SPONDALE AL PIEDE DEL RILEVATO

LEGENDA PROFILO

	TERRENO
	LIVELLETTA DI PROGETTO
	COMPONENTE IDRAULICA
	STRUTTURE

h	DIFFERENZA DI QUOTA TRA VERTICI ALTIMETRICI SUCCESSIVI [m]	Pr = 5+271.186 Qt = 41.875	PROGRESSIVA E QUOTA DEL PUNTO DI TANGENZA VERTICALE
L	LUNGHEZZA LIVELLETTA [m]		
i	PENDENZA LIVELLETTA [‰]	L	LUNGHEZZA RETTIFILO PLANIMETRICO [m]
Pr	PROGRESSIVA [m]	R	RAGGIO CURVA PLANIMETRICA [m]
Qt	QUOTA VERTICE ALTIMETRICO [m s.l.m.]	Sv	SVILUPPO CURVA PLANIMETRICA [m]
R	RAGGIO RACCORDO VERTICALE [m]	CL	SVILUPPO CLOTOIDE [m]
Fr	FRECCIA VERTICALE [m]		
L	SVILUPPO RACCORDO ALTIMETRICO [m]		

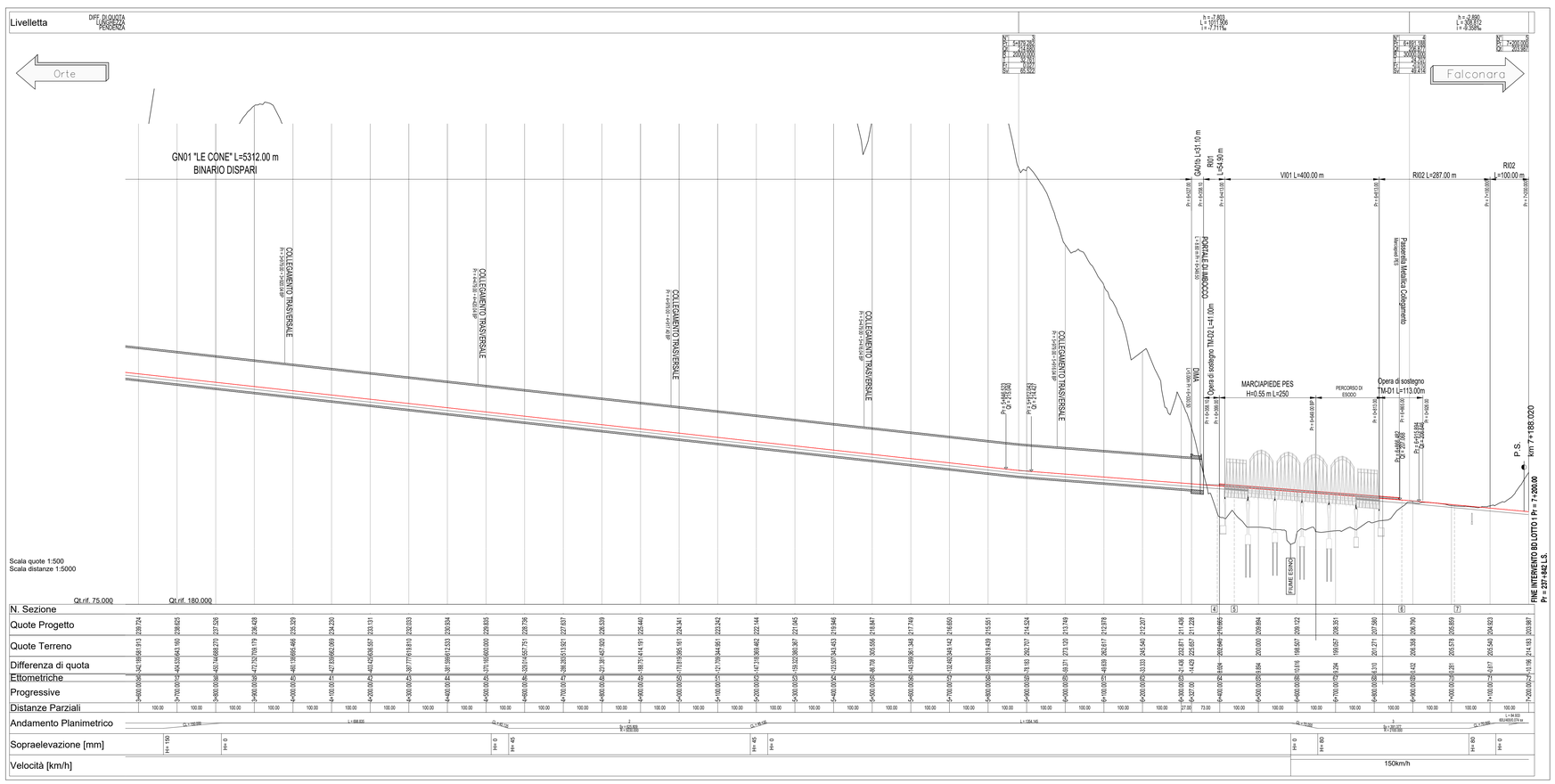

COMMITTENTE:

RFI RETE FERROVIARIA ITALIANA
GRUPPO FERROVIE DELLO STATO ITALIANE

PROGETTAZIONE:

ITALFERR
GRUPPO FERROVIE DELLO STATO ITALIANE

DIREZIONE TECNICA
U.O. COORDINAMENTO DI SISTEMA E PFTE

PROGETTO FATTIBILITA' TECNICO ECONOMICA

POTENZIAMENTO INFRASTRUTTURALE ORTE–FALCONARA
RADDOPPIO DELLA TRATTA PM228–CASTELPLANIO
LOTTO 01

INFRASTRUTTURA

PLANOPROFILO SU ORTOFOTO
TAV. 2 DI 2

SCALA : 1 : 5.000

COMMESSA	LOTTO	FASE	ENTE	TIPO DOC.	OPERA/DISCIPLINA	PROGR.	REV.
IR0F	01	R	14	L5	IF0001	004	B

Revis.	Descrizione	Redatto	Data	Verificato	Data	Approvato	Data	Autorizzato	Data
A	EMISSIONE ESECUTIVA	P. Cucino	Gen 2022	C. Marandola	Gen 2022	C. Urciuoli	Gen 2022	G. Ingrosso	
B	EMISSIONE ESECUTIVA	C. Marandola	Feb 2024	C. Marandola	Feb 2024	C. Urciuoli	Feb 2024	Ing. Giuseppe Ingrosso Ordine degli Ingegneri di Bari n. 4449 ITALFERR G.E.I.E. Consorzio Stabile Società Consortile a r.l.	

File: IR0F01R14L5IF0001004B.dwg

n. Elab.: