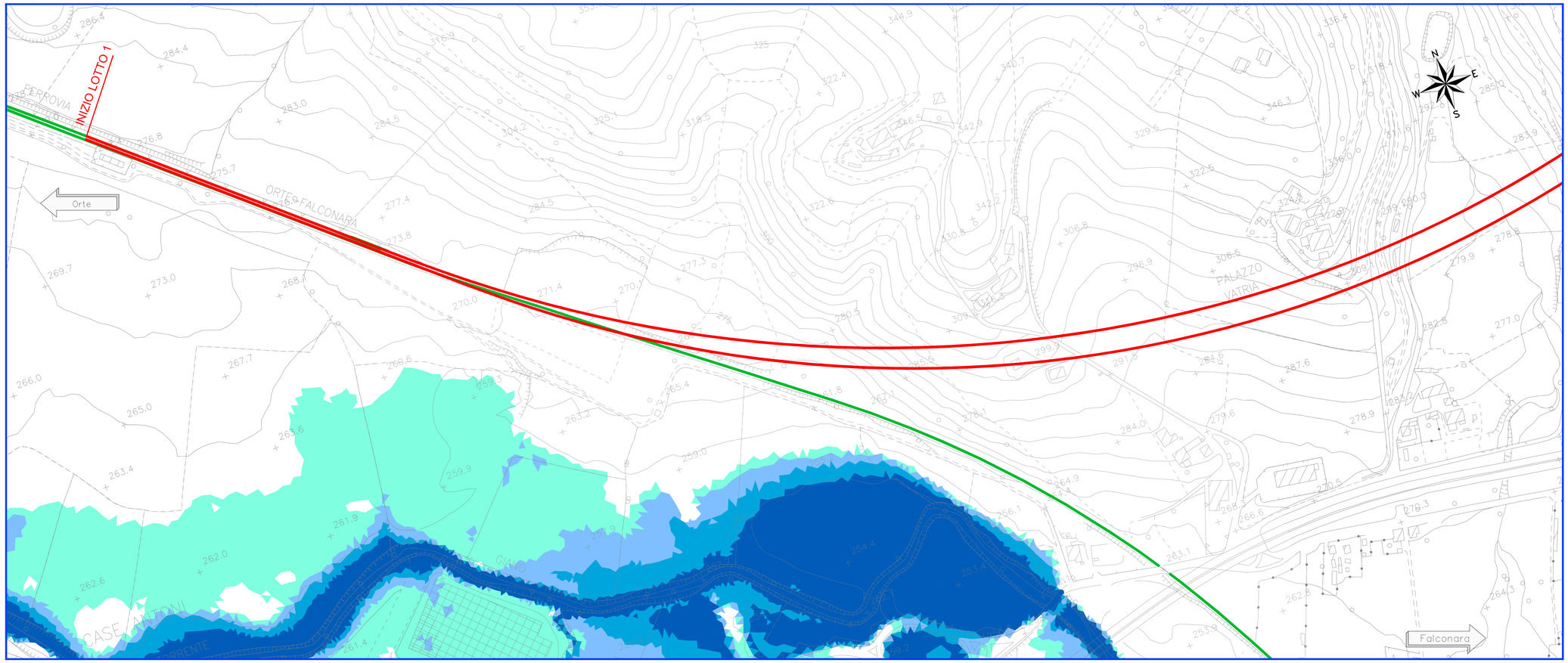

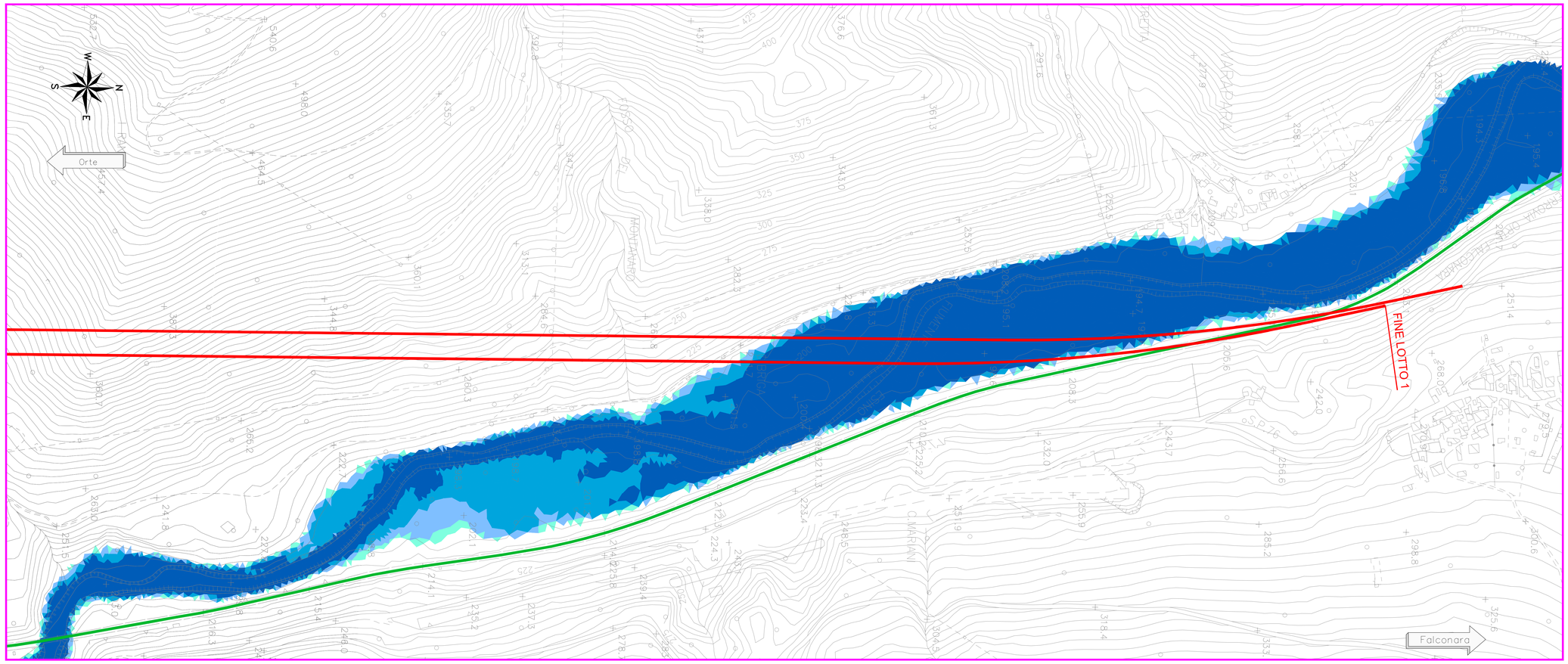

KEY PLAN - Scala 1:20.000

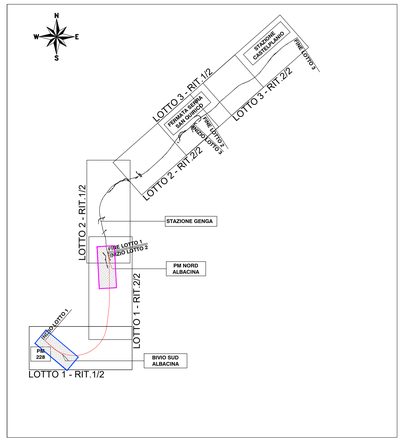

LEGENDA

- Linea FS storica
- Asse tracciato di progetto

Tiranti idrici (m)

- 0-0.5
- 0.5-1.5
- 1.5-2.5
- > 2.5

COMMITTENTE:

RFI RETE FERROVIARIA ITALIANA
GRUPPO FERROVIE DELLO STATO ITALIANE

PROGETTAZIONE:

ITALFERR
GRUPPO FERROVIE DELLO STATO ITALIANE

DIREZIONE TECNICA
S.O. OPERE CIVILI

PROGETTO FATTIBILITA' TECNICO ECONOMICA

POTENZIAMENTO INFRASTRUTTURALE ORTE–FALCONARA
RADDOPPIO DELLA TRATTA PM228–CASTELPLANIO
LOTTO 01

IDROLOGIA E IDRAULICA

Planimetria livelli idrici Fiume Esino - Modello 2D - ante operam - Tr 200 anni

SCALA : 1 : 2.000

COMMESSA	LOTTO	FASE	ENTE	TIPO DOC.	OPERA/DISCIPLINA	PROGR.	REV.
IR0F	01	R	09	P6	ID0002	001	A

Revis.	Descrizione	Redatto	Data	Verificato	Data	Approvato	Data	Autorizzato	Data
A	EMISSIONE ESECUTIVA	C.Cesali	Gen 2022	F. Cabas	Gen 2022	C. Urbicioli	Gen 2022	A. Vittozzi	Gen 2022

File: IR0F01R09PI6ID0002001A.dwg

n. Elab.: